

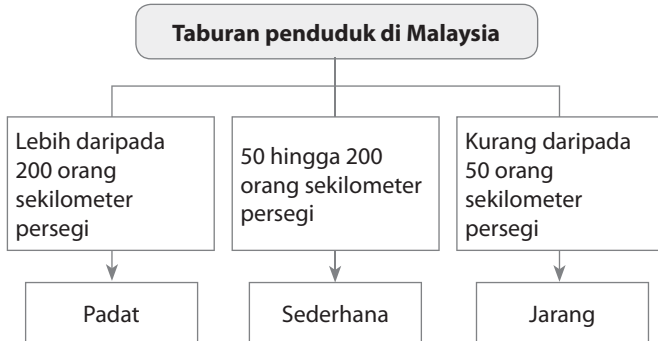
JAWAPAN

BAB 8

Penduduk di Malaysia

PBD 8.1 Taburan Penduduk di Malaysia

1.



2. Kawasan berpenduduk padat

- (a) Shah Alam
- (b) Kota Kinabalu
- (c) Johor Bahru
- (d) Georgetown

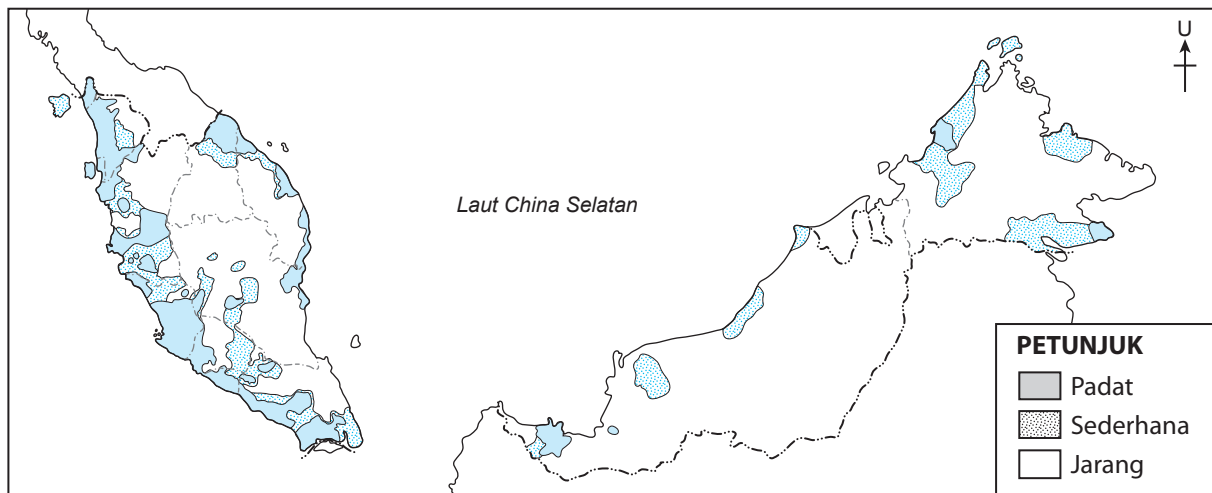
Kawasan berpenduduk sederhana

- (a) Tumpat
- (b) Dungun
- (c) Bintulu
- (d) Felda Tunku

Kawasan berpenduduk jarang

- (a) Kuala Tahan
- (b) Tasik Chini
- (c) Long Akah
- (d) Kapit

3.



PBD 8.2 Faktor-Faktor yang Mempengaruhi Taburan Penduduk Malaysia

4. Faktor fizikal

- (a) Tanah pamah
- (b) Tanah tinggi
- (c) Pinggir laut
- (d) Saliran

Faktor ekonomi

- (a) Kegiatan pertanian
- (b) Kegiatan perikanan
- (c) Kegiatan perlombongan
- (d) Kegiatan perindustrian

Faktor sosial

- (a) Kemudahan infrastruktur
- (b) Pusat pendidikan

Governan / Dasar kerajaan

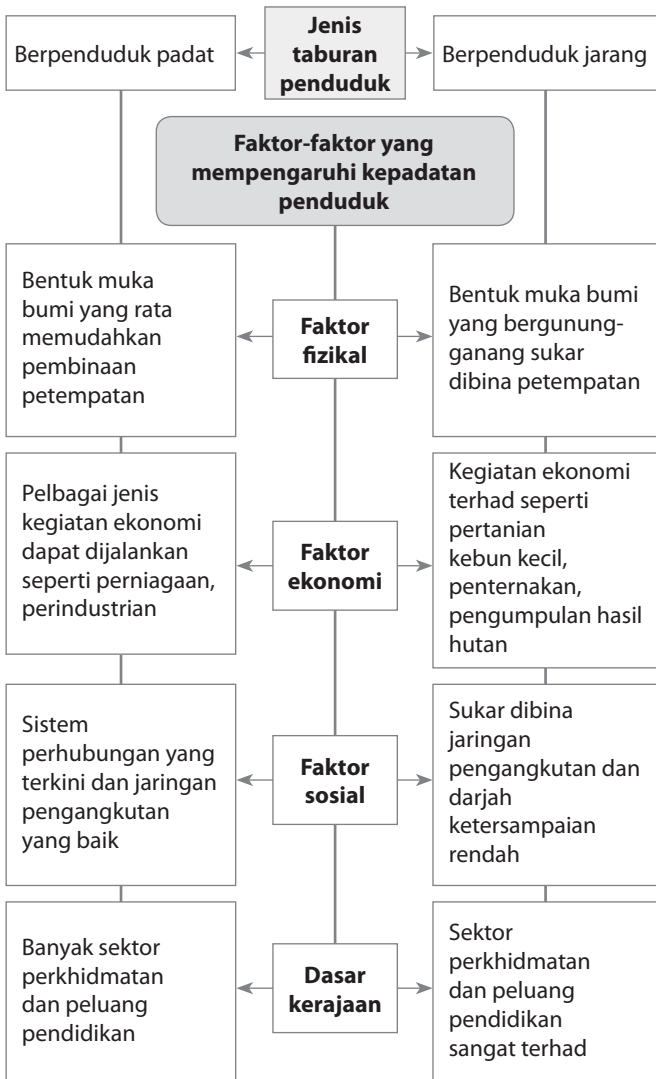
- (a) Pembukaan bandar baharu
- (b) Pewartaan hutan simpan
- (c) Tanah rancangan

5.

	Huraian	Contoh
(a)	Kawasan tanah pamah yang rata dan subur untuk pelbagai kegiatan ekonomi menjadi tumpuan penduduk	<ul style="list-style-type: none"> • Dataran Kelantan • Dataran Kedah-Perlis
(b)	Kawasan gunung dan berhutan kurang menjadi tumpuan penduduk kerana darjah ketersampaian rendah	<ul style="list-style-type: none"> • Banjaran Tahan • Banjaran Kapuas Hulu

(c)	Kegiatan perlombongan petroleum dan gas asli menggalakkan tumpuan penduduk	<ul style="list-style-type: none"> • Kerteh • Miri
(d)	Kawasan yang mempunyai kemudahan pendidikan seperti universiti menjadi tumpuan penduduk	<ul style="list-style-type: none"> • Bandar Baru Bangi • Skudai
(e)	Pembukaan kawasan pertanian melalui tanah rancangan FELDA menggalakkan tumpuan penduduk	<ul style="list-style-type: none"> • Felda Sahabat • Felda Jengka
(f)	Pewartaan hutan simpan dan taman negara menjadikan kawasan tersebut berpenduduk jarang	<ul style="list-style-type: none"> • Taman Negara • Hutan Simpan Belum

6.



7. Aktiviti PAK-21

Power PT3

Bahagian A

1. D 2. C 3. A 4. D 5. C
6. A 7. A 8. C 9. C 10. A

Bahagian B

1. (a) **P:** Ipoh / Lembah Kinta (1m)
Q: Johor Bahru (1m)
R: Kota Kinabalu (1m)
(b) F1 Faktor sosial – infrastruktur (1m)
H1 Lengkap dengan kemudahan infrastruktur dan kemudahan sosial (1m)
C1 Hospital Sultanah Aminah (Johor Bahru) (1m)
(c) F1 Tekanan terhadap sumber alam (1m)
H1 Persaingan guna tanah untuk petempatan, infrastruktur, perindustrian dan sebagainya (1m)
F2 Pencemaran alam sekitar (1m)
H2 Pembuangan sisa domestik, pelepasan asap oleh kenderaan dan kilang (1m)
2. (a) **X:** Sederhana
Y: Padat
Z: Jarang
(b) F1 Kawasan tanah pamah yang rata dan rendah (1m)
H1 Sesuai untuk penanaman padi (1m)
F2 Kemudahan infrastruktur (1m)
H2 Bekalan air, elektrik dan kemudahan pengangkutan (1m)
(c) F1 Bentuk muka bumi tidak rata (1m)
H1 Sukar dibina kawasan kediaman (1m)
F2 Darjah ketersampaian rendah (1m)
H2 Sukar dibina jaringan pengangkutan di kawasan bergunung-ganang (1m)

Bahagian C

3. (a) F1 Tanah pamah (1m)
H1 Tumpuan penduduk kerana sesuai untuk pelbagai aktiviti ekonomi (1m)
C1 Petaling Jaya (Selangor) (1m)
F2 Tanah tinggi (1m)
H2 Kurang menjadi tumpuan penduduk kerana darjah ketersampaian yang rendah (1m)
C2 Banjaran Tahan (Pahang) (1m)
(b) F1 Kegiatan perindustrian / pertanian (1m)
H1 Menjadi tumpuan penduduk / berpenduduk padat (1m)
F2 Kegiatan perikanan (1m)
H2 Berpenduduk sederhana padat (1m)
F3 Kegiatan ekonomi terhad (1m)
H3 Kurang menjadi tumpuan penduduk (1m)

Terima jawapan murid yang sesuai

Power KBAT

1. (a) Kemudahan pengangkutan yang lengkap dan efisien, kemudahan sosial dan infrastruktur yang lengkap dan moden
(b) Banyak kawasan perindustrian yang maju / Banyak pusat perniagaan dan perdagangan
(c) Pelbagai kegiatan ekonomi yang penting / Banyak peluang pekerjaan dan perniagaan
2. (a) Mewujudkan bandar satelit dan bandar baharu
(b) Mewujudkan peluang pekerjaan di kawasan kurang penduduk / Mempelbagaikan kegiatan ekonomi di kawasan luar bandar
(c) Meningkatkan darjah ketersampaian antara bandar dengan luar bandar
(d) Mendirikan lebih banyak sekolah menengah, kolej dan universiti di kawasan luar bandar